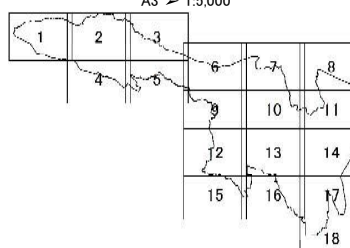

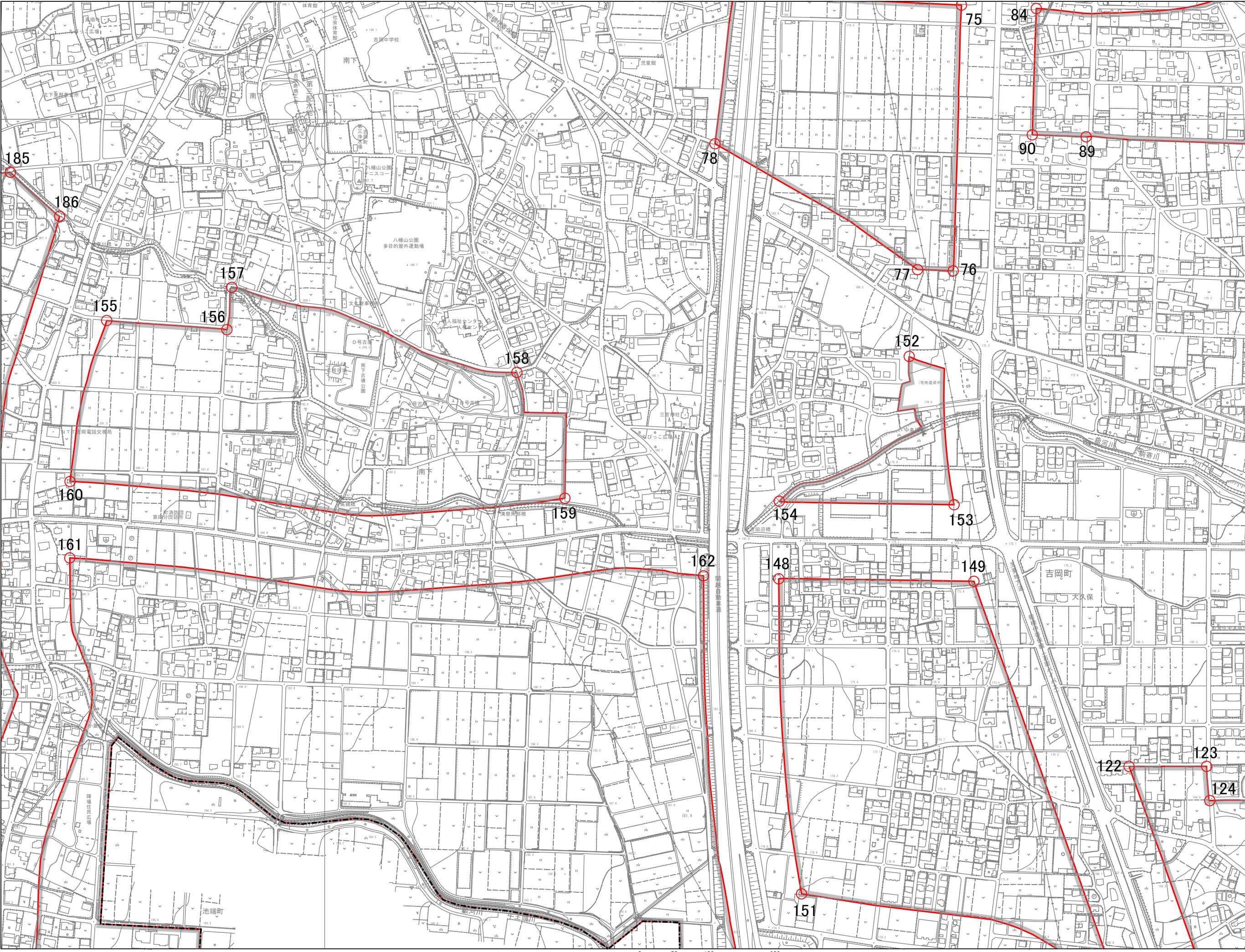


計画図 13 (特定用途制限地域)

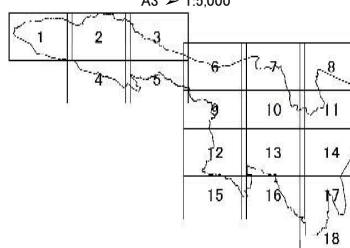


凡例	
	特定用途制限地域
	行政界

番号	区域界名称	番号	区域界名称
1~2	(一)水戸門線道路から50m	97~98	行政界
2~1	行政界	98~99	行政界
3~4	行政界	99~100	(一)南新井駅前線道路から50m
4~5	(主)前橋伊香保線道路から50m	100~101	湯原・総社線道路から50m
5~6	(一)津川吉岡線道路から50m	101~102	湯原・湯来線道路から50m
6~7	行政界	102~103	万歳中・前線線道路から50m
7~3	(一)水戸門線道路から50m	103~104	湯原・湯来線道路から50m
8~9	行政界	104~105	湯原・総社線道路から50m
9~10	(一)津川吉岡線道路から50m	105~106	万歳中・前線線道路から50m
10~8	(主)前橋伊香保線道路から50m	106~107	駒小・半田線道路から50m
11~12	行政界	107~108	北下・湯原線道路から50m
12~13	(主)湯原川線道路から50m	108~109	駒小・半田線道路から50m
13~14	(主)安中津川線道路から50m	109~110	湯原・南線線道路から50m
14~15	(主)前橋伊香保線道路から50m	110~111	駒小・半田線道路から50m
15~16	北野・天台線道路から50m	111~112	(一)南新井駅前線道路から50m
16~17	下野・天台線道路から50m	112~111	行政界
17~18	北野・天台線道路から50m	113~114	道路南側境界
18~19	(主)前橋伊香保線道路から50m	114~115	湯原・湯来線道路から50m
19~11	(一)津川吉岡線道路から50m	115~116	湯原・総社線道路から50m
20~21	(主)前橋伊香保線道路から50m	116~117	(一)南新井駅前線道路から50m
21~22	行政界	117~113	湯原・総社線道路から50m
22~20	(一)津川吉岡線道路から50m	118~119	(一)南新井駅前線道路から50m
23~24	(主)前橋伊香保線道路から50m	119~120	行政界
24~25	(主)安中津川線道路から50m	120~121	道路北側境界
25~23	行政界	121~118	湯原・総社線道路から50m
26~27	(主)安中津川線道路から50m	122~123	道路南側境界
27~28	(主)湯原川線道路から50m	123~124	道路西側境界
28~26	(主)前橋伊香保線道路から50m	124~125	道路南側境界
29~30	(主)前橋伊香保線道路から50m	125~126	水路界
30~31	(主)湯原川線道路から50m	126~127	水路界
31~32	行政界	127~128	湯原・総社線道路から50m
32~29	(主)安中津川線道路から50m	128~129	大久保・南下線道路から50m
33~34	(主)湯原川線道路から50m	129~122	(主)前橋伊香保線道路から50m
34~33	行政界	130~131	大久保・南下線道路から50m
35~36	(主)湯原川線道路から50m	131~132	湯原・総社線道路から50m
37~38	行政界	132~133	(一)湯原・湯来線道路から50m
38~39	行政界	133~134	湯原・湯来線道路から50m
39~40	小倉・陣場線道路から50m	134~135	(主)前橋伊香保線道路から50m
40~37	(主)湯原川線道路から50m	135~136	(一)南新井駅前線道路から50m
41~42	(主)安中津川線道路から50m	136~137	湯原・総社線道路から50m
42~43	三國線道路から50m	137~138	大久保・南下線道路から50m
43~44	下野中・下小倉線道路から50m	138~139	用途地域界
44~45	谷地・中前線道路から50m	139~140	七日市・長久保線道路から50m
45~41	(主)湯原川線道路から50m	140~141	用途地域界
46~47	谷地・中前線道路から50m	141~142	大久保・南下線道路から50m
47~48	下野中・下小倉線道路から50m	142~143	用途地域界
48~49	道路南側境界	143~138	行政界
49~50	(主)前橋伊香保線道路から50m	144~145	大久保・南下線道路から50m
50~46	(主)湯原川線道路から50m	145~146	(主)前橋伊香保線道路から50m
51~52	(主)安中津川線道路から50m	146~147	用途地域界
52~53	小倉・陣場線道路から50m	147~144	七日市・長久保線道路から50m
53~54	谷地・中前線道路から50m	148~149	大久保・南下線道路から50m
54~55	下野中・下小倉線道路から50m	149~150	(主)前橋伊香保線道路から50m
55~57	谷地・中前線道路から50m	150~151	大久保・南下線道路から50m
56~57	谷地・中前線道路から50m	151~152	湯原・湯来線道路から50m
57~58	小倉・陣場線道路から50m	152~153	(主)前橋伊香保線道路から50m
58~59	用途地域界	153~154	大久保・南下線道路から50m
59~60	道路南側境界	154~155	用途地域界
60~58	下野中・下小倉線道路から50m	155~156	道路南側境界
61~62	行政界	156~157	道路南側境界
62~63	(主)安中津川線道路から50m	157~158	用途地域界
63~61	小倉・陣場線道路から50m	158~159	大久保・南下線道路から50m
64~65	(主)安中津川線道路から50m	160~155	小倉・陣場線道路から50m
65~66	行政界	161~162	大久保・南下線道路から50m
66~64	小倉・陣場線道路から50m	162~163	湯原・湯来線道路から50m
67~68	道路南側境界	163~164	大久保・南下線道路から50m
68~69	道路南側境界	164~165	七日市・長久保線道路から50m
69~70	道路南側境界	165~166	行政界
70~71	道路南側境界	166~167	陣場線道路から50m
71~72	道路南側境界	167~161	小倉・陣場線道路から50m
72~73	行政界	168~168	陣場線道路から50m
73~74	駒小・半田線道路から50m	169~170	行政界
74~75	北下・湯原線道路から50m	170~165	小倉・陣場線道路から50m
75~76	下野中・下小倉線道路から50m	171~172	陣場線道路から50m
76~77	用途地域界	172~173	小倉・陣場線道路から50m
77~78	(主)前橋伊香保線道路から50m	173~171	行政界
78~79	用途地域界	174~175	宮田・大倉線道路から50m
79~80	用途地域界	175~176	大久保・南下線道路から50m
80~81	用途地域界	176~177	小倉・陣場線道路から50m
81~82	小倉・陣場線道路から50m	177~178	陣場線道路から50m
82~83	用途地域界	178~179	行政界
83~87	小倉・陣場線道路から50m	179~174	(主)湯原川線道路から50m
84~85	北下・湯原線道路から50m	180~181	(主)湯原川線道路から50m
85~86	駒小・半田線道路から50m	181~180	行政界
86~87	道路北側境界	182~183	北下・長岡線道路から50m
87~88	道路南側境界	183~184	道路西側境界
88~89	道路南側境界	184~185	道路南側境界
89~90	用途地域界	185~188	水路界
90~84	下野中・下小倉線道路から50m	186~187	小倉・陣場線道路から50m
91~92	万歳中・前線線道路から50m	187~188	大久保・南下線道路から50m
92~93	湯原・湯来線道路から50m	188~189	宮田・大倉線道路から50m
93~94	駒小・半田線道路から50m	189~182	(主)湯原川線道路から50m
94~95	駒小・半田線道路から50m	190~191	(主)湯原川線道路から50m
95~94	行政界	191~190	行政界
96~97	駒小・半田線道路から50m		



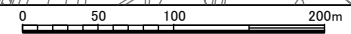
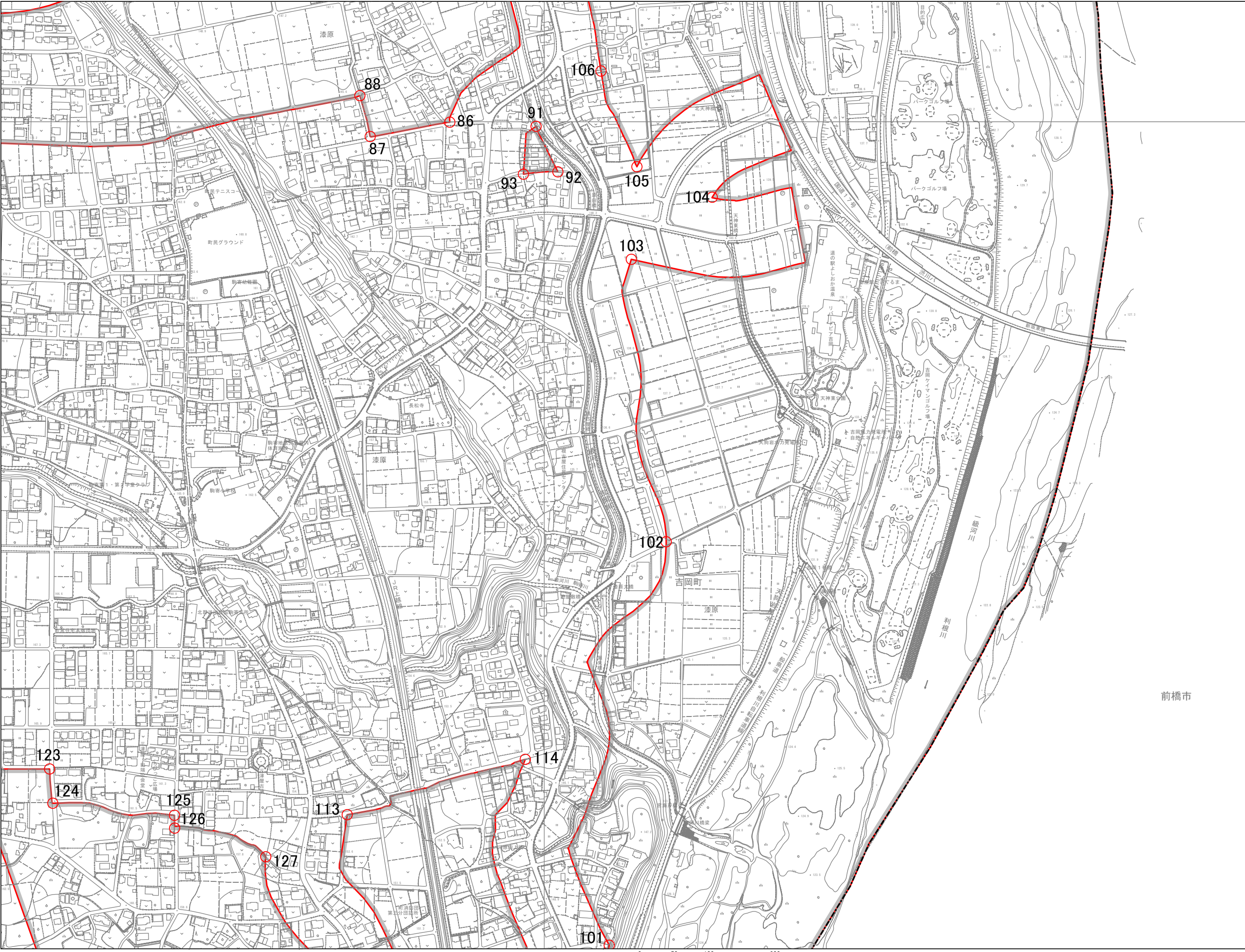
計画図 14 (特定用途制限地域)



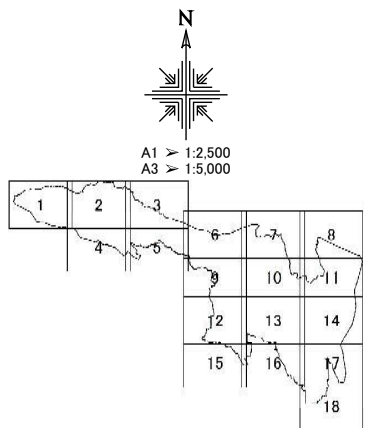
凡例

	特定用途制限地域
-----	行政界

番号	区域名称	番号	区域名称
1~2	(一)氷沢区門前線道路から50m	97~98	行政界
2~1	行政界	98~99	行政界
3~4	行政界	99~100	(一)南新井前線道路から50m
4~5	(注)前橋伊香保線道路から50m	100~101	湯原・総社線道路から50m
5~6	(一)洲川吉岡線道路から50m	101~102	湯原・湯原線道路から50m
6~7	行政界	102~103	万歳寺・前線道路から50m
7~3	(一)氷沢区門前線道路から50m	103~104	湯原・湯原線道路から50m
8~9	行政界	104~105	湯原・総社線道路から50m
9~10	(一)洲川吉岡線道路から50m	105~106	万歳寺・前線道路から50m
10~8	(注)前橋伊香保線道路から50m	106~107	駒小・半田線道路から50m
11~12	行政界	107~108	北下・湯原線道路から50m
12~13	主溝崎川線(バス)道路から50m	108~109	駒小・半田線道路から50m
13~14	(注)中津川線道路から50m	109~110	湯原・南原線道路から50m
14~15	(注)前橋伊香保線道路から50m	110~98	駒小・半田線道路から50m
15~16	北野・天台線道路から50m	111~112	(一)南新井前線道路から50m
16~17	下野沢・天台線道路から50m	112~111	行政界
17~18	北野・天台線道路から50m	113~114	道路南側境界
18~19	(注)前橋伊香保線道路から50m	114~115	駒原・湯原線道路から50m
19~11	(一)洲川吉岡線道路から50m	115~116	湯原・総社線道路から50m
20~21	(注)前橋伊香保線道路から50m	116~117	(一)南新井前線道路から50m
21~22	行政界	117~118	湯原・総社線道路から50m
22~20	(一)洲川吉岡線道路から50m	118~119	(一)南新井前線道路から50m
23~24	(注)前橋伊香保線道路から50m	119~120	行政界
24~25	(注)中津川線道路から50m	120~121	道路北側境界
25~23	行政界	121~118	湯原・総社線道路から50m
26~27	(注)中津川線道路から50m	122~123	道路南側境界
27~28	主溝崎川線(バス)道路から50m	123~124	道路西側境界
28~28	(注)前橋伊香保線道路から50m	124~125	道路南側境界
29~30	(注)前橋伊香保線道路から50m	125~126	道路西側境界
30~31	主溝崎川線(バス)道路から50m	126~127	水路界
31~32	行政界	127~128	湯原・総社線道路から50m
32~29	(注)中津川線道路から50m	128~129	大久保・南下線道路から50m
33~34	主溝崎川線(バス)道路から50m	129~122	(注)前橋伊香保線道路から50m
34~33	行政界	130~131	大久保・南下線道路から50m
35~36	主溝崎川線(バス)道路から50m	131~132	湯原・総社線道路から50m
36~35	行政界	132~133	(一)南新井前線道路から50m
37~38	行政界	133~134	用途地域界
38~39	小倉・陣場線道路から50m	134~135	(注)前橋伊香保線道路から50m
39~40	(注)中津川線道路から50m	135~136	(一)南新井前線道路から50m
40~37	主溝崎川線(バス)道路から50m	136~137	湯原・総社線道路から50m
41~42	(注)中津川線道路から50m	137~138	大久保・南下線道路から50m
42~43	三國線道路から50m	138~139	用途地域界
43~44	下野田・下小倉線道路から50m	139~140	七日市・長久保線道路から50m
44~45	谷地・中野線道路から50m	140~141	用途地域界
45~41	主溝崎川線(バス)道路から50m	141~142	大久保・南下線道路から50m
46~47	谷地・中野線道路から50m	142~143	用途地域界
47~48	下野田・下小倉線道路から50m	143~139	行政界
48~49	道路南側境界	144~145	大久保・南下線道路から50m
49~50	(注)前橋伊香保線道路から50m	145~146	(注)前橋伊香保線道路から50m
50~46	主溝崎川線(バス)道路から50m	146~147	用途地域界
51~52	(注)中津川線道路から50m	147~148	七日市・長久保線道路から50m
52~53	小倉・陣場線道路から50m	148~149	大久保・南下線道路から50m
53~54	谷地・中野線道路から50m	149~150	(注)前橋伊香保線道路から50m
54~55	下野田・下小倉線道路から50m	150~151	大久保・南下線道路から50m
55~57	三國線道路から50m	151~148	湯原・総社線道路から50m
56~57	谷地・中野線道路から50m	152~153	(注)前橋伊香保線道路から50m
57~58	小倉・陣場線道路から50m	153~154	大久保・南下線道路から50m
58~59	用途地域界	154~155	用途地域界
59~60	道路南側境界	155~156	道路南側境界
60~58	下野田・下小倉線道路から50m	156~157	道路南側境界
61~62	行政界	157~158	道路南側境界
62~63	(注)中津川線道路から50m	158~159	用途地域界
63~61	小倉・陣場線道路から50m	159~160	大久保・南下線道路から50m
64~65	(注)中津川線道路から50m	160~155	小倉・陣場線道路から50m
65~66	行政界	161~162	大久保・南下線道路から50m
66~64	小倉・陣場線道路から50m	162~163	湯原・総社線道路から50m
67~68	道路南側境界	163~164	大久保・南下線道路から50m
68~69	道路西側境界	164~165	七日市・長久保線道路から50m
69~70	道路南側境界	165~166	行政界
70~71	道路南側境界	166~167	陣場線道路から50m
71~72	道路南側境界	167~161	小倉・陣場線道路から50m
72~73	行政界	168~168	陣場線道路から50m
73~74	駒小・半田線道路から50m	169~170	行政界
74~75	北下・湯原線道路から50m	170~169	小倉・陣場線道路から50m
75~76	下野田・青柳子線道路から50m	171~172	陣場線道路から50m
76~77	用途地域界	172~173	小倉・陣場線道路から50m
77~78	(注)前橋伊香保線道路から50m	173~171	行政界
78~79	用途地域界	174~175	宮田・大新線道路から50m
79~80	道路南側境界	175~176	大久保・南下線道路から50m
80~81	用途地域界	176~177	小倉・陣場線道路から50m
81~82	小倉・陣場線道路から50m	177~178	陣場線道路から50m
82~83	用途地域界	178~179	行政界
83~87	小倉・陣場線道路から50m	179~174	主溝崎川線(バス)道路から50m
84~85	北下・湯原線道路から50m	180~181	主溝崎川線(バス)道路から50m
85~86	駒小・半田線道路から50m	181~180	行政界
86~87	道路北側境界	182~183	北下・長岡線道路から50m
87~88	道路東側境界	183~184	道路西側境界
88~89	道路南側境界	184~185	道路南側境界
89~90	用途地域界	185~186	水路界
90~84	下野田・青柳子線道路から50m	186~187	小倉・陣場線道路から50m
91~92	万歳寺・前線道路から50m	187~188	大久保・南下線道路から50m
92~93	湯原・湯原線道路から50m	188~189	宮田・大新線道路から50m
93~94	駒小・半田線道路から50m	189~182	主溝崎川線(バス)道路から50m
94~95	駒小・半田線道路から50m	190~191	主溝崎川線(バス)道路から50m
95~94	行政界	191~190	行政界
96~97	駒小・半田線道路から50m		




計画図 15 (特定用途制限地域)



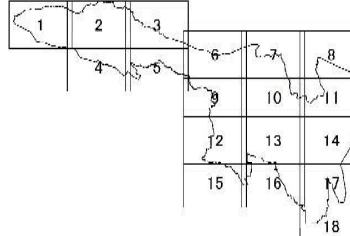
凡例

	特定用途制限地域
	行政界

番号	区域名称	番号	区域名称
1~2	(一)氷沢及門線道路から50m	97~98	行政界
2~1	行政界	98~99	行政界
3~4	行政界	99~100	(一)南新井前線道路から50m
4~5	(注)前橋伊香保線道路から50m	100~101	漆原・総社線道路から50m
5~6	(一)津川吉岡線道路から50m	101~102	葛籠敷・湯米線道路から50m
6~7	行政界	102~103	万歳寺・前線線道路から50m
7~3	(一)氷沢及門線道路から50m	103~104	温泉通り線道路から50m
8~9	行政界	104~105	漆原・総社線道路から50m
9~10	(一)津川吉岡線道路から50m	105~106	万歳寺・前線線道路から50m
10~8	(注)前橋伊香保線道路から50m	106~107	駒小・半田線道路から50m
11~12	行政界	107~108	北下・漆原線道路から50m
12~13	主溝崎川線(バイパス)道路から50m	108~109	駒小・半田線道路から50m
13~14	(主)家中津川線道路から50m	109~110	漆原・南原線道路から50m
14~15	(注)前橋伊香保線道路から50m	110~98	駒小・半田線道路から50m
15~16	北野・天台線道路から50m	111~112	(一)南新井前線道路から50m
16~17	下妻沢・天台線道路から50m	112~111	行政界
17~18	北野・天台線道路から50m	113~114	道路南側境界
18~19	(注)前橋伊香保線道路から50m	114~115	新屋敷・湯米線道路から50m
19~11	(一)津川吉岡線道路から50m	115~116	漆原・総社線道路から50m
20~21	(注)前橋伊香保線道路から50m	116~117	(一)南新井前線道路から50m
21~22	行政界	117~113	漆原・総社線道路から50m
22~20	(一)津川吉岡線道路から50m	118~119	(一)南新井前線道路から50m
23~24	(注)前橋伊香保線道路から50m	119~120	行政界
24~25	(主)家中津川線道路から50m	120~121	道路北側境界
25~23	行政界	121~118	漆原・総社線道路から50m
26~27	(主)家中津川線道路から50m	122~123	道路南側境界
27~28	主溝崎川線(バイパス)道路から50m	123~124	道路西側境界
28~26	(注)前橋伊香保線道路から50m	124~125	道路南側境界
29~30	(注)前橋伊香保線道路から50m	125~126	道路西側境界
30~31	主溝崎川線(バイパス)道路から50m	126~127	水路界
31~32	行政界	127~128	漆原・総社線道路から50m
32~29	(主)家中津川線道路から50m	128~129	大久保・南下線道路から50m
33~34	主溝崎川線(バイパス)道路から50m	129~122	(注)前橋伊香保線道路から50m
34~33	行政界	130~131	大久保・南下線道路から50m
35~36	主溝崎川線(バイパス)道路から50m	131~132	漆原・総社線道路から50m
36~35	行政界	132~133	(一)南新井前線道路から50m
37~38	行政界	133~134	用途地域界
38~39	小倉・陣場線道路から50m	134~135	(注)前橋伊香保線道路から50m
39~40	(主)家中津川線道路から50m	135~136	(一)南新井前線道路から50m
40~37	主溝崎川線(バイパス)道路から50m	136~137	漆原・総社線道路から50m
41~42	(主)家中津川線道路から50m	137~138	大久保・青梨子線道路から50m
42~43	三國線道路から50m	138~135	用途地域界
43~44	下野田・下小倉線道路から50m	139~140	七日市・長久保線道路から50m
44~45	谷地・中庭前線道路から50m	140~141	用途地域界
45~41	主溝崎川線(バイパス)道路から50m	141~142	大久保・青梨子線道路から50m
46~47	谷地・中庭前線道路から50m	142~143	用途地域界
47~48	下野田・下小倉線道路から50m	143~138	行政界
48~49	道路南側境界	144~145	大久保・南下線道路から50m
49~50	(注)前橋伊香保線道路から50m	145~146	(注)前橋伊香保線道路から50m
50~46	主溝崎川線(バイパス)道路から50m	146~147	用途地域界
51~52	(主)家中津川線道路から50m	147~144	七日市・長久保線道路から50m
52~53	小倉・陣場線道路から50m	148~149	大久保・山子田線道路から50m
53~54	谷地・中庭前線道路から50m	149~150	(注)前橋伊香保線道路から50m
54~55	下野田・下小倉線道路から50m	150~151	大久保・南下線道路から50m
55~51	三國線道路から50m	151~148	漆原・原中線道路から50m
56~57	谷地・中庭前線道路から50m	152~153	(注)前橋伊香保線道路から50m
57~58	小倉・陣場線道路から50m	153~154	大久保・山子田線道路から50m
58~59	用途地域界	154~152	用途地域界
59~60	道路南側境界	155~156	道路南側境界
60~58	下野田・下小倉線道路から50m	156~157	道路南側境界
61~62	行政界	157~158	道路南側境界
62~63	(主)家中津川線道路から50m	158~155	用途地域界
63~61	小倉・陣場線道路から50m	159~160	大久保・山子田線道路から50m
64~65	(主)家中津川線道路から50m	160~155	小倉・陣場線道路から50m
65~64	行政界	161~162	大久保・山子田線道路から50m
66~64	小倉・陣場線道路から50m	162~163	遠城・原中線道路から50m
67~68	道路南側境界	163~164	大久保・南下線道路から50m
68~69	道路南側境界	164~165	七日市・長久保線道路から50m
69~70	道路南側境界	165~166	行政界
70~71	道路南側境界	166~167	陣場線道路から50m
71~72	道路南側境界	167~161	小倉・陣場線道路から50m
72~73	行政界	168~168	陣場線道路から50m
73~74	駒小・半田線道路から50m	169~170	行政界
74~75	北下・漆原線道路から50m	170~168	小倉・陣場線道路から50m
75~76	下野田・青梨子線道路から50m	171~172	陣場線道路から50m
76~77	用途地域界	172~173	小倉・陣場線道路から50m
77~78	(注)前橋伊香保線道路から50m	173~171	行政界
78~79	用途地域界	174~175	宮田・大倉線道路から50m
79~80	道路南側境界	175~176	大久保・山子田線道路から50m
80~81	用途地域界	176~177	小倉・陣場線道路から50m
81~82	小倉・陣場線道路から50m	177~178	陣場線道路から50m
82~83	用途地域界	178~179	行政界
83~87	小倉・陣場線道路から50m	179~174	主溝崎川線(バイパス)道路から50m
84~85	北下・漆原線道路から50m	180~181	主溝崎川線(バイパス)道路から50m
85~86	駒小・半田線道路から50m	181~180	行政界
86~87	道路北側境界	182~183	北下・長岡線道路から50m
87~88	道路南側境界	183~184	道路南側境界
88~89	用途地域界	184~185	道路南側境界
89~90	用途地域界	185~186	水路界
90~84	下野田・青梨子線道路から50m	186~187	小倉・陣場線道路から50m
91~92	万歳寺・前線線道路から50m	187~188	大久保・山子田線道路から50m
92~93	温泉通り線道路から50m	188~189	宮田・大倉線道路から50m
93~91	駒小・半田線道路から50m	189~182	主溝崎川線(バイパス)道路から50m
94~96	駒小・半田線道路から50m	190~191	主溝崎川線(バイパス)道路から50m
95~94	行政界	191~190	行政界
96~97	駒小・半田線道路から50m		




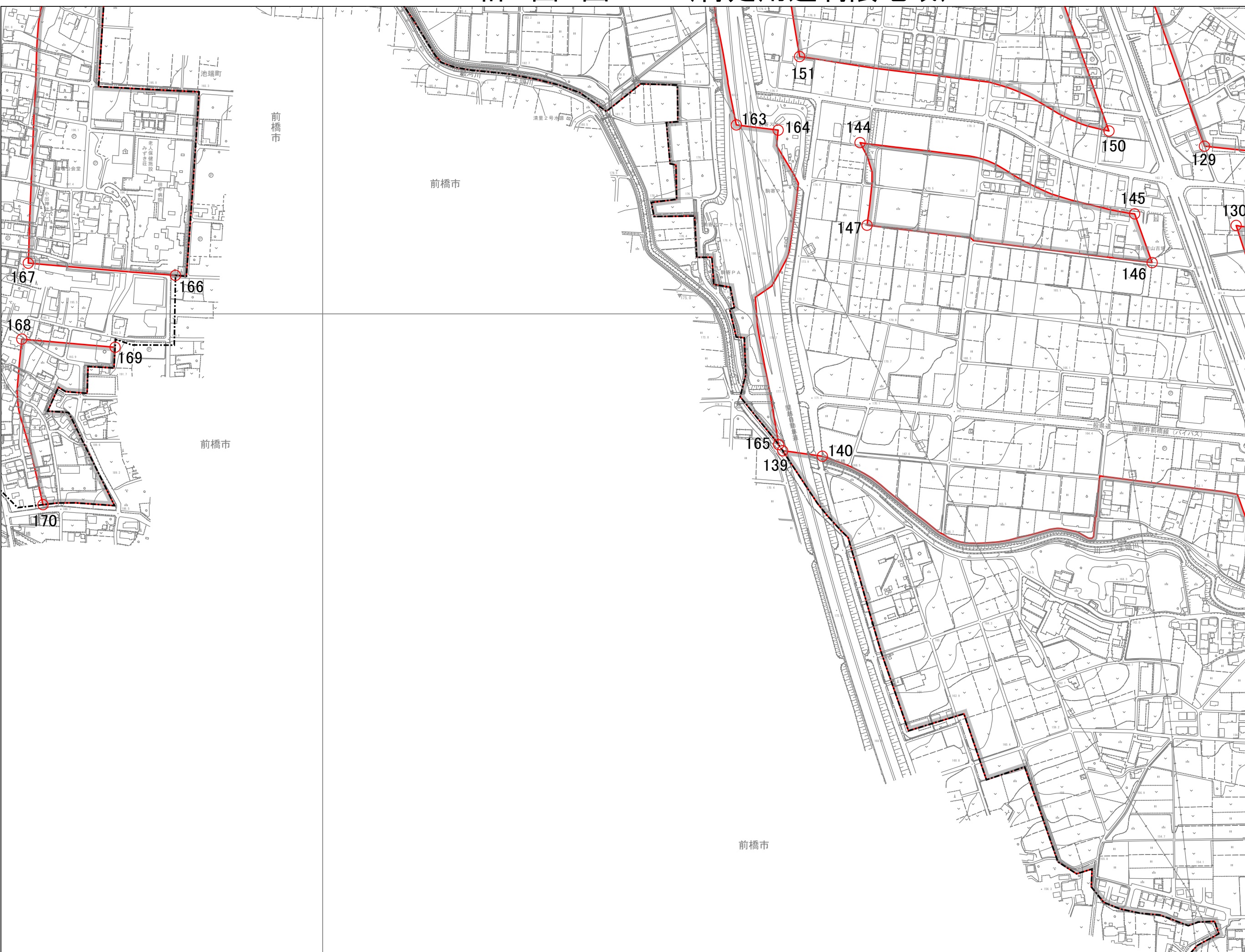
計画図 16 (特定用途制限地域)



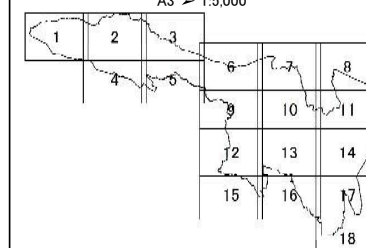
凡例

	特定用途制限地域
	行政界

番号	区域名称	番号	区域名称
1~2	(一)氷沢門線道路から50m	97~98	行政界
2~1	行政界	98~99	行政界
3~4	行政界	99~100	(一)瀬新井前線道路から50m
4~5	(注)前橋伊香保線道路から50m	100~101	湯原・総社線道路から50m
5~6	(一)津川吉岡線道路から50m	101~102	湯原・総社線道路から50m
6~7	行政界	102~103	万歳中・前線線道路から50m
7~3	(一)氷沢門線道路から50m	103~104	湯原・総社線道路から50m
8~9	行政界	104~105	湯原・総社線道路から50m
9~10	(一)津川吉岡線道路から50m	105~106	万歳中・前線線道路から50m
10~8	(注)前橋伊香保線道路から50m	106~107	駒小・半田線道路から50m
11~12	行政界	107~108	北下・長岡線道路から50m
12~13	主溝崎川線(バイパス)道路から50m	108~109	駒小・半田線道路から50m
13~14	(注)中津川線道路から50m	109~110	湯原・南線道路から50m
14~15	(注)前橋伊香保線道路から50m	110~98	駒小・半田線道路から50m
15~16	北野・天台線道路から50m	111~112	(一)瀬新井前線道路から50m
16~17	下野田・下小倉線道路から50m	112~111	行政界
17~18	北野・天台線道路から50m	113~114	道路南側境界
18~19	(注)前橋伊香保線道路から50m	114~115	湯原・湯原線道路から50m
19~11	(一)津川吉岡線道路から50m	115~116	湯原・総社線道路から50m
20~21	(注)前橋伊香保線道路から50m	116~117	(一)瀬新井前線道路から50m
21~22	行政界	117~118	湯原・湯原線道路から50m
22~20	(一)津川吉岡線道路から50m	118~119	(一)瀬新井前線道路から50m
23~24	(注)前橋伊香保線道路から50m	119~120	行政界
24~25	(注)中津川線道路から50m	120~121	道路北側境界
25~23	行政界	121~118	湯原・湯原線道路から50m
26~27	(注)中津川線道路から50m	122~123	道路南側境界
27~28	主溝崎川線(バイパス)道路から50m	123~124	道路西側境界
28~26	(注)前橋伊香保線道路から50m	124~125	道路南側境界
29~30	(注)前橋伊香保線道路から50m	125~126	道路西側境界
30~31	主溝崎川線(バイパス)道路から50m	126~127	水路
31~32	行政界	127~128	湯原・湯原線道路から50m
32~29	(注)中津川線道路から50m	128~129	大久保・下線道路から50m
33~34	主溝崎川線(バイパス)道路から50m	129~122	(注)前橋伊香保線道路から50m
34~33	行政界	130~131	大久保・下線道路から50m
35~36	主溝崎川線(バイパス)道路から50m	131~132	湯原・湯原線道路から50m
36~35	行政界	132~133	(一)瀬新井前線道路から50m
37~38	行政界	133~134	用途地域
38~39	小倉・陣場線道路から50m	134~135	(注)前橋伊香保線道路から50m
39~40	(注)中津川線道路から50m	135~136	(一)瀬新井前線道路から50m
40~37	主溝崎川線(バイパス)道路から50m	136~137	湯原・湯原線道路から50m
41~42	(注)中津川線道路から50m	137~138	大久保・青梨子線道路から50m
42~43	三國線道路から50m	138~139	用途地域
43~44	下野田・下小倉線道路から50m	139~140	七日市・長久保線道路から50m
44~45	谷地・中前線道路から50m	140~141	用途地域
45~41	主溝崎川線(バイパス)道路から50m	141~142	大久保・青梨子線道路から50m
46~47	谷地・中前線道路から50m	142~143	用途地域
47~48	下野田・下小倉線道路から50m	143~139	行政界
48~49	道路南側境界	144~145	大久保・下線道路から50m
49~50	(注)前橋伊香保線道路から50m	145~146	(注)前橋伊香保線道路から50m
50~46	主溝崎川線(バイパス)道路から50m	146~147	用途地域
51~52	(注)中津川線道路から50m	147~144	七日市・長久保線道路から50m
52~53	小倉・陣場線道路から50m	148~149	大久保・山子線道路から50m
53~54	谷地・中前線道路から50m	149~150	(注)前橋伊香保線道路から50m
54~55	下野田・下小倉線道路から50m	150~151	大久保・下線道路から50m
55~57	三國線道路から50m	151~148	湯原・湯原線道路から50m
56~57	谷地・中前線道路から50m	152~153	(注)前橋伊香保線道路から50m
57~58	小倉・陣場線道路から50m	153~154	大久保・山子線道路から50m
58~59	用途地域	154~155	用途地域
59~60	道路南側境界	155~156	道路南側境界
60~58	下野田・下小倉線道路から50m	156~157	道路南側境界
61~62	行政界	157~158	道路南側境界
62~63	(注)中津川線道路から50m	158~159	用途地域
63~61	小倉・陣場線道路から50m	159~160	大久保・山子線道路から50m
64~65	(注)中津川線道路から50m	160~155	小倉・陣場線道路から50m
65~66	行政界	161~162	大久保・山子線道路から50m
66~64	小倉・陣場線道路から50m	162~163	湯原・湯原線道路から50m
67~68	道路南側境界	163~164	大久保・下線道路から50m
68~69	道路西側境界	164~165	七日市・長久保線道路から50m
69~70	道路南側境界	165~166	行政界
70~71	道路西側境界	166~167	陣場線道路から50m
71~72	道路南側境界	167~161	小倉・陣場線道路から50m
72~73	行政界	168~169	陣場線道路から50m
73~74	駒小・半田線道路から50m	169~170	行政界
74~75	北下・長岡線道路から50m	170~169	小倉・陣場線道路から50m
75~76	下野田・青梨子線道路から50m	171~172	陣場線道路から50m
76~77	用途地域	172~173	小倉・陣場線道路から50m
77~78	(注)前橋伊香保線道路から50m	173~171	行政界
78~79	用途地域	174~175	宮田・大倉線道路から50m
79~80	道路南側境界	175~176	大久保・山子線道路から50m
80~81	用途地域	176~177	小倉・陣場線道路から50m
81~82	小倉・陣場線道路から50m	177~178	陣場線道路から50m
82~83	用途地域	178~179	行政界
83~87	小倉・陣場線道路から50m	179~174	主溝崎川線(バイパス)道路から50m
84~85	北下・長岡線道路から50m	180~181	主溝崎川線(バイパス)道路から50m
85~86	駒小・半田線道路から50m	181~180	行政界
86~87	道路北側境界	182~183	北下・長岡線道路から50m
87~88	道路東側境界	183~184	道路南側境界
88~89	用途地域	184~185	道路南側境界
89~90	用途地域	185~186	水路
90~84	下野田・青梨子線道路から50m	186~187	小倉・陣場線道路から50m
91~92	万歳中・前線線道路から50m	187~188	大久保・山子線道路から50m
92~93	湯原・湯原線道路から50m	188~189	宮田・大倉線道路から50m
93~91	駒小・半田線道路から50m	189~182	主溝崎川線(バイパス)道路から50m
94~96	駒小・半田線道路から50m	190~191	主溝崎川線(バイパス)道路から50m
95~94	行政界	191~190	行政界
96~97	駒小・半田線道路から50m		




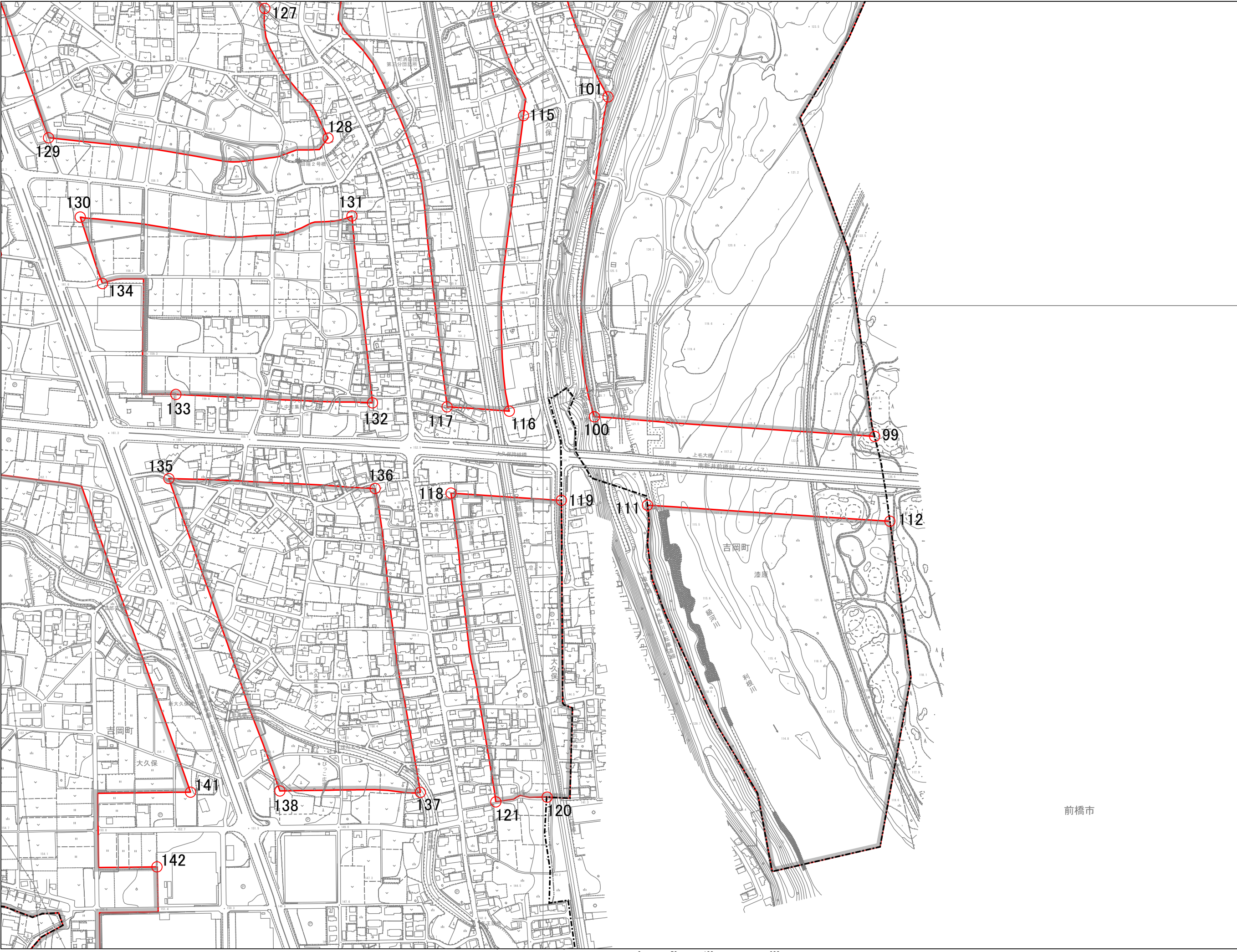
計画図 17 (特定用途制限地域)



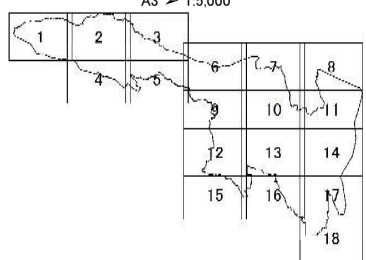
凡例

	特定用途制限地域
-----	行政界

番号	区域名称	番号	区域名称
1~2	(一)氷沢及門線道路から50m	97~98	行政界
2~1	行政界	98~99	行政界
3~4	行政界	99~100	(一)南新井前線道路から50m
4~5	(注)前橋伊香保線道路から50m	100~101	漆原・総社線道路から50m
5~6	(一)津川吉岡線道路から50m	101~102	新屋敷・湯米線道路から50m
6~7	行政界	102~103	万歳中・前線線道路から50m
7~3	(一)氷沢及門線道路から50m	103~104	温泉通り線道路から50m
8~9	行政界	104~105	漆原・総社線道路から50m
9~10	(一)津川吉岡線道路から50m	105~106	万歳中・前線線道路から50m
10~8	(注)前橋伊香保線道路から50m	106~107	駒小・半田線道路から50m
11~12	行政界	107~108	北下・漆原線道路から50m
12~13	主溝崎川線/バイパス道路から50m	108~109	駒小・半田線道路から50m
13~14	(注)中津川線道路から50m	109~110	漆原・南原線道路から50m
14~15	(注)前橋伊香保線道路から50m	110~98	駒小・半田線道路から50m
15~16	北野・天台線道路から50m	111~112	(一)南新井前線道路から50m
16~17	下巻沢・天台線道路から50m	112~111	行政界
17~18	北野・天台線道路から50m	113~114	道路南側境界
18~19	(注)前橋伊香保線道路から50m	114~115	新屋敷・湯米線道路から50m
19~11	(一)津川吉岡線道路から50m	115~116	漆原・総社線道路から50m
20~21	(注)前橋伊香保線道路から50m	116~117	(一)南新井前線道路から50m
21~22	行政界	117~113	漆原・総社線道路から50m
22~20	(一)津川吉岡線道路から50m	118~119	(一)南新井前線道路から50m
23~24	(注)前橋伊香保線道路から50m	119~120	行政界
24~25	(注)中津川線道路から50m	120~121	道路北側境界
25~23	行政界	121~118	漆原・総社線道路から50m
26~27	(注)中津川線道路から50m	122~123	道路南側境界
27~28	主溝崎川線/バイパス道路から50m	123~124	道路西側境界
28~28	(注)前橋伊香保線道路から50m	124~125	道路南側境界
29~30	(注)前橋伊香保線道路から50m	125~126	道路西側境界
30~31	主溝崎川線/バイパス道路から50m	126~127	水路界
31~32	行政界	127~128	漆原・総社線道路から50m
32~29	(注)中津川線道路から50m	128~129	大久保・南下線道路から50m
33~34	主溝崎川線/バイパス道路から50m	129~122	(注)前橋伊香保線道路から50m
34~33	行政界	130~131	大久保・南下線道路から50m
35~36	主溝崎川線/バイパス道路から50m	131~132	漆原・総社線道路から50m
36~35	行政界	132~133	(一)南新井前線道路から50m
37~38	行政界	133~134	前線道路
38~39	小倉・陣場線道路から50m	134~135	(注)前橋伊香保線道路から50m
39~40	(注)中津川線道路から50m	135~136	(一)南新井前線道路から50m
40~37	主溝崎川線/バイパス道路から50m	136~137	漆原・総社線道路から50m
41~42	(注)中津川線道路から50m	137~138	大久保・青梨子線道路から50m
42~43	三國線道路から50m	138~135	用途地域
43~44	下野田・下小倉線道路から50m	139~140	七日市・長久保線道路から50m
44~45	谷地・中前線道路から50m	140~141	用途地域
45~41	主溝崎川線/バイパス道路から50m	141~142	大久保・青梨子線道路から50m
46~47	谷地・中前線道路から50m	142~143	用途地域
47~48	下野田・下小倉線道路から50m	143~138	行政界
48~49	道路南側境界	144~145	大久保・南下線道路から50m
49~50	(注)前橋伊香保線道路から50m	145~146	(注)前橋伊香保線道路から50m
50~46	主溝崎川線/バイパス道路から50m	146~147	用途地域
51~52	(注)中津川線道路から50m	147~144	七日市・長久保線道路から50m
52~53	小倉・陣場線道路から50m	148~149	大久保・山子田線道路から50m
53~54	谷地・中前線道路から50m	149~150	(注)前橋伊香保線道路から50m
54~55	下野田・下小倉線道路から50m	150~151	大久保・南下線道路から50m
55~51	三國線道路から50m	151~148	漆原・原中線道路から50m
56~57	谷地・中前線道路から50m	152~153	(注)前橋伊香保線道路から50m
57~58	小倉・陣場線道路から50m	153~154	大久保・山子田線道路から50m
58~59	用途地域	154~155	用途地域
59~60	道路南側境界	155~156	道路南側境界
60~58	下野田・下小倉線道路から50m	156~157	道路南側境界
61~62	行政界	157~158	道路南側境界
62~63	(注)中津川線道路から50m	158~159	用途地域
63~61	小倉・陣場線道路から50m	159~160	大久保・山子田線道路から50m
64~65	(注)中津川線道路から50m	160~155	小倉・陣場線道路から50m
65~66	行政界	161~162	大久保・山子田線道路から50m
66~64	小倉・陣場線道路から50m	162~163	漆原・原中線道路から50m
67~68	道路南側境界	163~164	大久保・南下線道路から50m
68~69	道路西側境界	164~165	七日市・長久保線道路から50m
69~70	道路南側境界	165~166	行政界
70~71	道路西側境界	166~167	陣場線道路から50m
71~72	道路南側境界	167~161	小倉・陣場線道路から50m
72~73	行政界	168~169	陣場線道路から50m
73~74	駒小・半田線道路から50m	169~168	行政界
74~75	北下・漆原線道路から50m	170~169	小倉・陣場線道路から50m
75~76	下野田・青梨子線道路から50m	171~172	陣場線道路から50m
76~77	用途地域	172~173	小倉・陣場線道路から50m
77~78	(注)前橋伊香保線道路から50m	173~171	行政界
78~79	用途地域	174~175	宮田・大倉線道路から50m
79~80	道路南側境界	175~176	大久保・山子田線道路から50m
80~81	用途地域	176~177	小倉・陣場線道路から50m
81~82	小倉・陣場線道路から50m	177~178	陣場線道路から50m
82~83	用途地域	178~179	行政界
83~87	小倉・陣場線道路から50m	179~174	主溝崎川線/バイパス道路から50m
84~85	北下・漆原線道路から50m	180~181	主溝崎川線/バイパス道路から50m
85~86	駒小・半田線道路から50m	181~180	行政界
86~87	道路北側境界	182~183	北下・長岡線道路から50m
87~88	道路東側境界	183~184	道路西側境界
88~89	用途地域	184~185	道路南側境界
89~90	用途地域	185~186	水路界
90~84	下野田・青梨子線道路から50m	186~187	小倉・陣場線道路から50m
91~92	万歳中・前線線道路から50m	187~188	大久保・山子田線道路から50m
92~93	温泉通り線道路から50m	188~189	宮田・大倉線道路から50m
93~91	駒小・半田線道路から50m	189~182	主溝崎川線/バイパス道路から50m
94~96	駒小・半田線道路から50m	190~191	主溝崎川線/バイパス道路から50m
95~94	行政界	191~190	行政界
96~97	駒小・半田線道路から50m		



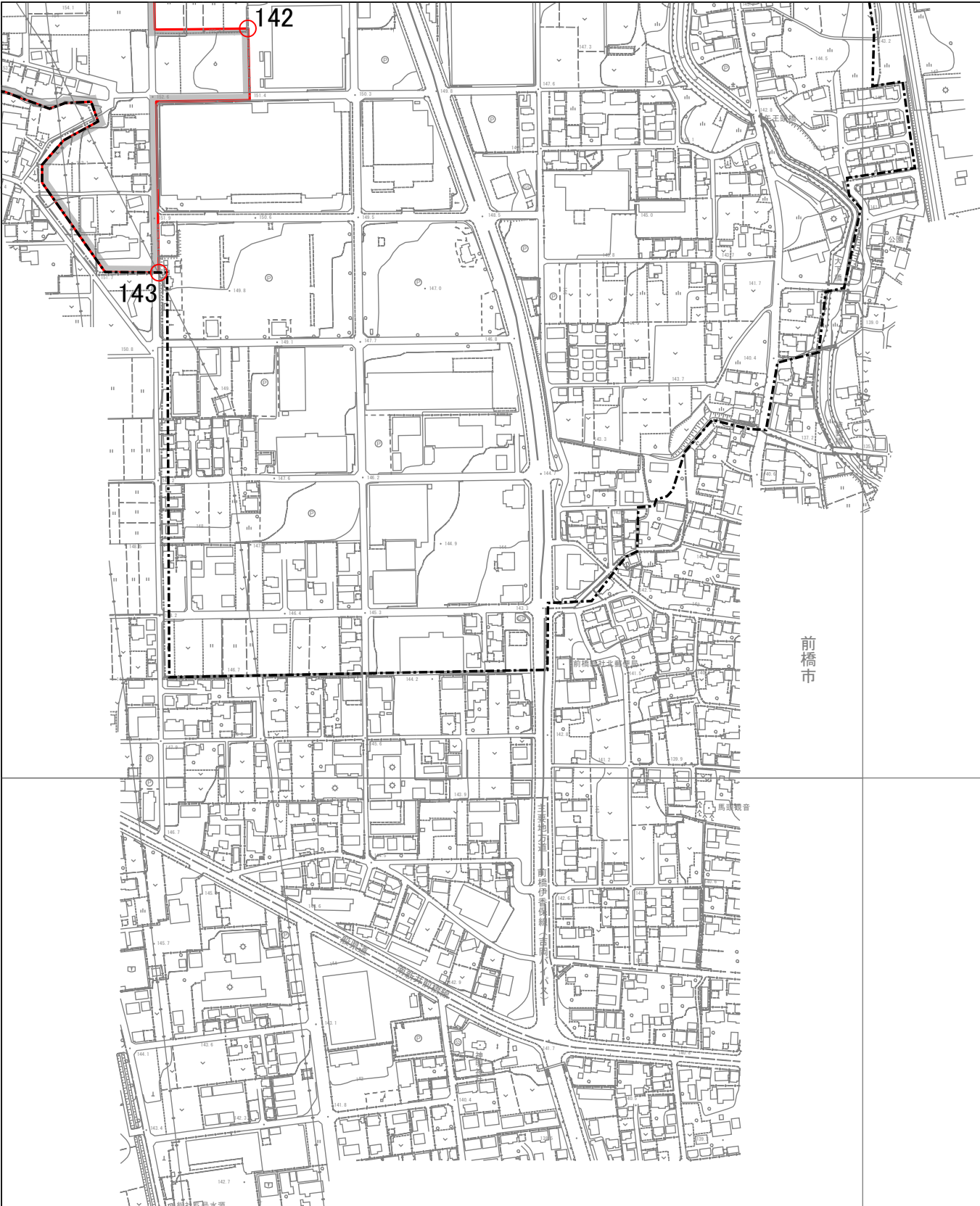
計 画 図 18 (特定用途制限地域)



凡 例

	特定用途制限地域
	行政界

番 号	区域名称	番 号	区域名称
1~2	(一)氷沢及門線道路から50m	97~98	行政界
2~1	行政界	98~99	行政界
3~4	行政界	99~100	(一)南新井前線道路から50m
4~5	(注)前橋伊香保線道路から50m	100~101	湯原・総社線道路から50m
5~6	(一)津川吉岡線道路から50m	101~102	湯原・湯米線道路から50m
6~7	行政界	102~103	万歳寺・前線線道路から50m
7~3	(一)氷沢及門線道路から50m	103~104	湯原・湯米線道路から50m
8~9	行政界	104~105	湯原・総社線道路から50m
9~10	(一)津川吉岡線道路から50m	105~106	万歳寺・前線線道路から50m
10~8	(注)前橋伊香保線道路から50m	106~107	駒小・半田線道路から50m
11~12	行政界	107~108	北下・湯原線道路から50m
12~13	主溝崎川線(バイパス)道路から50m	108~109	駒小・半田線道路から50m
13~14	(注)前橋伊香保線道路から50m	109~110	湯原・南原線道路から50m
14~15	(注)前橋伊香保線道路から50m	110~98	駒小・半田線道路から50m
15~16	北野・天台線道路から50m	111~112	(一)南新井前線道路から50m
16~17	下巻沢・天台線道路から50m	112~111	行政界
17~18	北野・天台線道路から50m	113~114	道路南側境界
18~19	(注)前橋伊香保線道路から50m	114~115	湯原・湯米線道路から50m
19~11	(一)津川吉岡線道路から50m	115~116	湯原・総社線道路から50m
20~21	(注)前橋伊香保線道路から50m	116~117	(一)南新井前線道路から50m
21~22	行政界	117~118	湯原・湯米線道路から50m
22~20	(一)津川吉岡線道路から50m	118~119	(一)南新井前線道路から50m
23~24	(注)前橋伊香保線道路から50m	119~120	行政界
24~25	(注)前橋伊香保線道路から50m	120~121	道路北側境界
25~23	行政界	121~118	湯原・湯米線道路から50m
26~27	(注)前橋伊香保線道路から50m	122~123	道路南側境界
27~28	主溝崎川線(バイパス)道路から50m	123~124	道路西側境界
28~26	(注)前橋伊香保線道路から50m	124~125	道路南側境界
29~30	(注)前橋伊香保線道路から50m	125~126	道路西側境界
30~31	主溝崎川線(バイパス)道路から50m	126~127	水路界
31~32	行政界	127~128	湯原・湯米線道路から50m
32~29	(注)前橋伊香保線道路から50m	128~129	大久保・南下線道路から50m
33~34	主溝崎川線(バイパス)道路から50m	129~122	(注)前橋伊香保線道路から50m
34~33	行政界	130~131	大久保・南下線道路から50m
35~36	主溝崎川線(バイパス)道路から50m	131~132	湯原・湯米線道路から50m
36~35	行政界	132~133	(一)南新井前線道路から50m
37~38	行政界	133~134	用途地域界
38~39	小倉・陣場線道路から50m	134~135	(注)前橋伊香保線道路から50m
39~40	(注)前橋伊香保線道路から50m	135~136	(一)南新井前線道路から50m
40~37	主溝崎川線(バイパス)道路から50m	136~137	湯原・湯米線道路から50m
41~42	(注)前橋伊香保線道路から50m	137~138	大久保・南下線道路から50m
42~43	三國線道路から50m	138~139	用途地域界
43~44	下野田・下小倉線道路から50m	139~140	七日市・長久保線道路から50m
44~45	谷地・中野前線道路から50m	140~141	用途地域界
45~41	主溝崎川線(バイパス)道路から50m	141~142	大久保・南下線道路から50m
46~47	谷地・中野前線道路から50m	142~143	用途地域界
47~48	下野田・下小倉線道路から50m	143~139	行政界
48~49	道路南側境界	144~145	大久保・南下線道路から50m
49~50	(注)前橋伊香保線道路から50m	145~146	(注)前橋伊香保線道路から50m
50~48	主溝崎川線(バイパス)道路から50m	146~147	用途地域界
51~52	(注)前橋伊香保線道路から50m	147~144	七日市・長久保線道路から50m
52~53	小倉・陣場線道路から50m	148~149	大久保・南下線道路から50m
53~54	谷地・中野前線道路から50m	149~150	(注)前橋伊香保線道路から50m
54~55	下野田・下小倉線道路から50m	150~151	大久保・南下線道路から50m
55~51	三國線道路から50m	151~148	湯原・湯米線道路から50m
56~57	谷地・中野前線道路から50m	152~153	(注)前橋伊香保線道路から50m
57~58	小倉・陣場線道路から50m	153~154	大久保・南下線道路から50m
58~59	用途地域界	154~155	用途地域界
59~60	道路南側境界	155~156	道路南側境界
60~58	下野田・下小倉線道路から50m	156~157	道路南側境界
61~62	行政界	157~158	道路南側境界
62~63	(注)前橋伊香保線道路から50m	158~159	用途地域界
63~61	小倉・陣場線道路から50m	159~160	大久保・南下線道路から50m
64~65	(注)前橋伊香保線道路から50m	160~155	小倉・陣場線道路から50m
65~66	行政界	161~162	大久保・南下線道路から50m
66~64	小倉・陣場線道路から50m	162~163	湯原・湯米線道路から50m
67~68	道路南側境界	163~164	大久保・南下線道路から50m
68~69	道路南側境界	164~165	七日市・長久保線道路から50m
69~70	道路南側境界	165~166	行政界
70~71	道路南側境界	166~167	陣場線道路から50m
71~72	道路南側境界	167~161	小倉・陣場線道路から50m
72~73	行政界	168~168	陣場線道路から50m
73~74	駒小・半田線道路から50m	169~170	行政界
74~75	北下・湯原線道路から50m	170~169	小倉・陣場線道路から50m
75~76	下野田・青柳子線道路から50m	171~172	陣場線道路から50m
76~77	用途地域界	172~173	小倉・陣場線道路から50m
77~78	(注)前橋伊香保線道路から50m	173~171	行政界
78~79	用途地域界	174~175	宮田・大倉線道路から50m
79~80	道路南側境界	175~176	大久保・南下線道路から50m
80~81	用途地域界	176~177	小倉・陣場線道路から50m
81~82	小倉・陣場線道路から50m	177~178	陣場線道路から50m
82~83	用途地域界	178~179	行政界
83~87	小倉・陣場線道路から50m	179~174	主溝崎川線(バイパス)道路から50m
84~85	北下・湯原線道路から50m	180~181	主溝崎川線(バイパス)道路から50m
85~86	駒小・半田線道路から50m	181~180	行政界
86~87	道路北側境界	182~183	北下・長岡線道路から50m
87~88	道路南側境界	183~184	道路南側境界
88~89	用途地域界	184~185	道路南側境界
89~90	用途地域界	185~186	水路界
90~84	下野田・青柳子線道路から50m	186~187	小倉・陣場線道路から50m
91~92	万歳寺・前線線道路から50m	187~188	大久保・南下線道路から50m
92~93	湯原・湯米線道路から50m	188~189	宮田・大倉線道路から50m
93~91	駒小・半田線道路から50m	189~182	主溝崎川線(バイパス)道路から50m
94~95	駒小・半田線道路から50m	190~191	主溝崎川線(バイパス)道路から50m
95~94	行政界	191~190	行政界
96~97	駒小・半田線道路から50m		



前橋市

前橋市

