計画案

令和７年７月
吉岡町

産業団地に対するご理解を深めてもらうために、関係者の皆様、周辺住民の皆様からいただいたご意見をもとに、吉岡町駒寄スマートＩＣ産業団地の基本計画（案）を作成させていただきました。

図面の道路、公園、緑地等はおおむねの位置であり、今後、測量や詳細な設計後確定します。

町道宮田大藪線
15m（両側歩道2.5m）
6m
公園
おおむね１ha
墓地
緑道
9.5m（歩道2.5m）
緑地
7m
群馬用水施設
南北幹線道路
13m（歩道2.5m）
調整池
緑地
管理道3m
橋梁
10m～13m（歩道2.5m）
東西幹線道路
町道大久保・南下線（10m～16m）
町道七日市8号線（11m）
0 50 100 200 300 400 500m

⑥ 交差点部

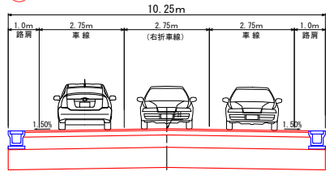

⑤ 交差点部

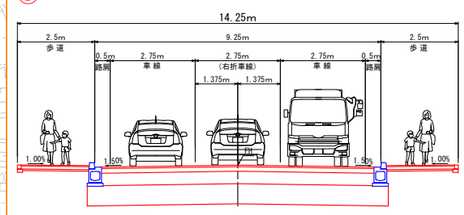

② 町道 宮田大藪線 交差点部

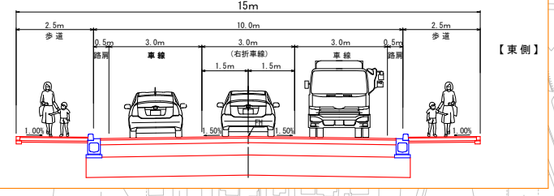

① 一般部

産業団地へ車両がどこからでも進入できる様、ゼブラ帯を設置する。

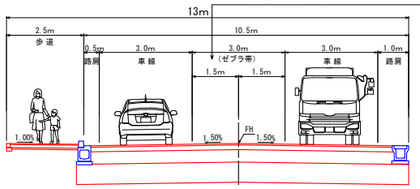

④ 交差点部

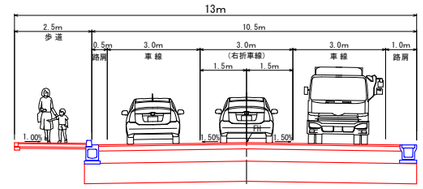

③ 一般部

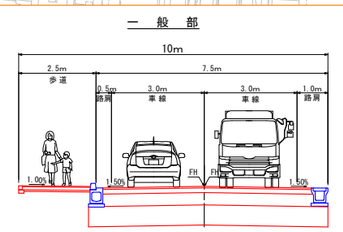

⑦ 西側緑道付近横断面図

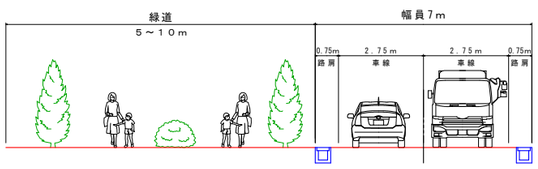

⑧ 河川の緩傾斜護岸のイメージ

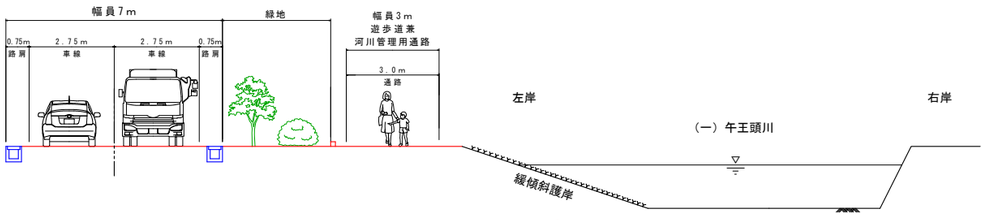

⑨ 交差点部

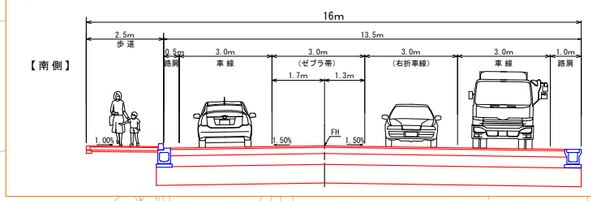
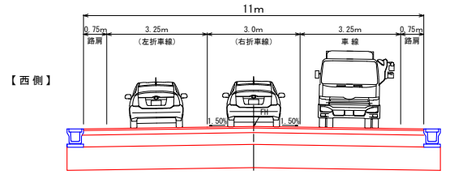
⑩ 交差点部